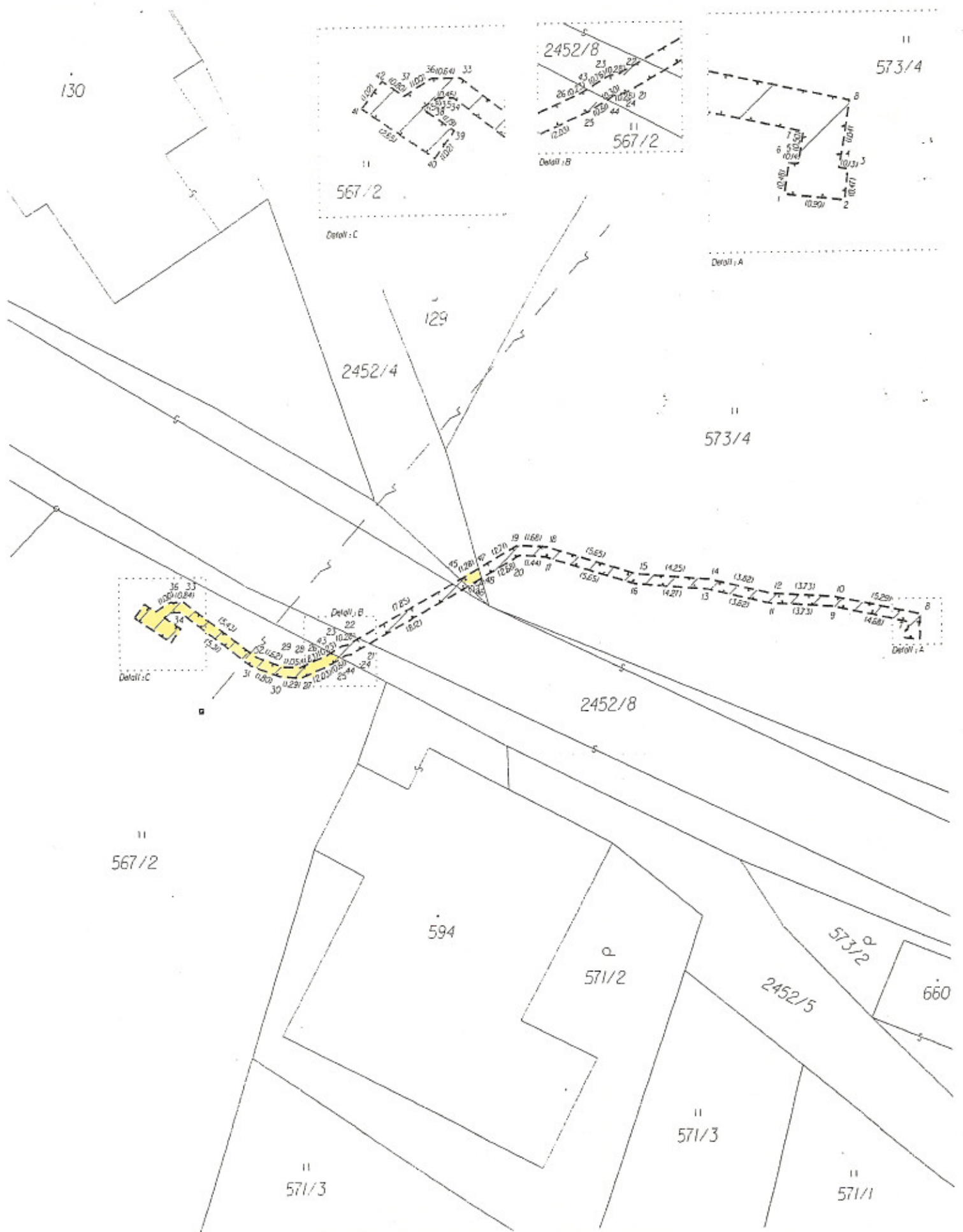


PRÍLOHA č. 1





VÝKAZ DOSAVADNÍHO A NOVÉHO STAVU ÚDAJŮ KATASTRU NEMOVITOSTÍ

Dosavadní stav				Nový stav											
Označení pozemku parc. číslem	Výměra parcely		Druh pozemku	Označení pozemku parc. číslem	Výměra parcely		Druh pozemku	Typ stavby	Způsob určení výměr	Porovnání se stavem evidence právních vztahů					
	ha	m ²	Způsob využití		ha	m ²	Způsob využití	Způsob využití		Díl přechází z pozemku označeného v katastru nemovitostí	Díl přechází z poz. evidencí	Číslo listu vlastnictví	Výměra dílu		Označení dílu
					ha	m ²									
567/2										567/2	10001				
573/4										573/4	572				
2452/4										2452/4	10001				
2452/8										2452/8	468				

Oprávněný: ČEZ Distribuce a.s.
druh věcného břemene: dle smlouvy

Dělit nebo scelovat pozemky lze jen na základě územního rozhodnutí, pokud podmínky pro ně nejsou stanoveny jiným rozhodnutím nebo opatřením.

<p>GEOMETRICKÝ PLÁN pro vymezení rozsahu věcného břemene</p>	<p>Náležitosti a přesnosti odpovídá právním předpisům.</p> <div style="text-align: center;">  </div>	<p>Katastrální úřad, katastrální pracoviště souhlasí s očíslováním parcel.</p> <div style="text-align: center;">  </div>
<p>Výhotovil: Miroslav Jenčík Na Vyhliďce 475, 431 51 Klášterec n/O Číslo plánu: 1005-236/2010 Okres: Jablonec nad Nisou Obec: Albrechtice v Jizerských horách Kat. území: Albrechtice v Jizerských horách Mapový list: DKM Kód způsobu určení výměr je určen podle § 77 odst. 2 vyhlášky č. 25/2007 Sb. v platném znění.</p>	<p>Geometrický plán ověřil úředně oprávněný zeměměřičský inženýr:</p> <p style="text-align: center;">Ing. Miroslava Stibůrková</p>	<p>Souhlas katastrálního úřadu, kat. pracoviště potvrď:</p> <p style="text-align: center;">Ing. Jaro Zieglerová</p>
<p>Dosavadním vlastníkům pozemků bylo poskytnuta možnost seznámit se v terénu s průběhem navrhovaných nových hranic, které byly označeny předepsaným způsobem:</p> <p style="text-align: center;">neoznačeny</p>	<p>Dne 8.12.2010 číslo 596/2010</p> <p>Úředně oprávněný zeměměřičský inženýr odpovídá za odbornou úroveň geometrického plánu, za dosažení předepsané přesnosti a za správnost a úplnost náležitostí podle právních předpisů.</p>	<p>Dne číslo 1358/10</p> <p>Jeden vpravois geometrického plánu a předepsané přílohy jsou uloženy u katastrálního úřadu, katastrálního pracoviště.</p>