







VÝKAZ DOSAVADNÍHO A NOVÉHO STAVU ÚDAJŮ KATASTRU NEMOVITOSTÍ

Dosavadní stav				Nový stav											
Označení pozemku parc.číslem	Výměra parcely		Druh pozemku Způsob využití	Označení pozemku parc.číslem	Výměra parcely		Druh pozemku Způsob využití	Typ stavby Způsob využití	Způsob určení výměr	Porovnání se stavem evidence právních vztahů		Číslo listu vlastnictví	Výměra dílu		Označení dílu
	ha	m <sup>2</sup>			ha	m <sup>2</sup>				Díl přechází z pozemku katastru nemovitostí	dřívejší poz. evidenci		ha	m <sup>2</sup>	
2481/1	10	53	ost.pl.	2481/1	5	25	ost.pl.		2						
			ost.komunik.				ost.komunik.								
				2481/5		84	ost.pl.		2	2481/1		10001			84
							ost.komunik.								
				2481/6		9	ost.pl.		2	2481/1		10001			9
							ost.komunik.								
675/4	1	07	45	travní porost	675/4	1	06	32	travní porost		2				
					675/6		44	travní porost		2	675/4		558		44
					675/7		69	travní porost		2	675/4		558		69
	1	17	98			1	17	98							

Seznam souřadnic (S - JTSK)

Číslo bodu	Y	X	kk	Poznámka
1	671411.76	977210.86	4	
2	671391.28	977220.04	4	
3	671399.59	977210.98	3	
4	671396.57	977214.33	4	
5	671400.56	977207.05	3	zeď
6	671431.38	977207.17	4	hřeb
222-343	671431.09	977205.89	4	hřeb
222-346	671417.18	977208.43	4	hřeb
222-347	671397.23	977217.37	4	
222-427	671424.15	977212.02	4	
222-457	671397.46	977219.58	4	
222-458	671360.48	977222.32	4	
954-5	671395.28	977208.42	4	

dělit nebo scelovat pozemky lze jen na základě územního rozhodnutí, pokud podmínky pro ně nejsou stanoveny jiným rozhodnutím nebo opatřením.

<p><b>GEOMETRICKÝ PLÁN</b></p> <p>pro rozdělení pozemku</p>	Náležitosti a přesnosti odpovídá právním předpisům.	Katastrální úřad, katastrální pracoviště souhlasí s očíslováním parcel.
	 	 
Vyhotovil: <b>Martin Pochyla</b> Máchova 39, Jablonec n.N. Číslo plánu: <b>981-32/2010</b> Okres: <b>Jablonec n.N.</b> Obec: <b>Albrechtice v Jizerských h.</b> Kat. území: <b>Albrechtice v Jizerských h.</b> Mapový list: <b>DKM</b> Kód způsobu určení výměr je určen podle § 77 odst. 2 vyhlášky č. 26/2007 Sb.	Geometrický plán ověřil úředně oprávněný zeměměřický inženýr <b>Ing. Tomáš Krykorka</b> Dne: <b>9.9.2010</b> Číslo: <b>115/2010</b> Úředně oprávněný zeměměřický inženýr odpovídá za odbornou úroveň geometrického plánu, za dosažení předepsané přesnosti a za správnost a úplnost náležitostí podle právních předpisů.	Souhlas katastrálního úřadu, katastrálního pracoviště potvrdil: <b>Ing. Jana Ziskgierová</b> Dne: <b>21-09-2010</b> Číslo: <b>949/10</b> Jeden výtisk geometrického plánu a předepsané přílohy jsou uloženy u katastrálního úřadu, katastrálního pracoviště
Dosavadním vlastníkům pozemků byla poskytnuta možnost seznámit se v terénu s průběhem navrhovaných nových hranic, které byly označeny předepsaným způsobem <b>hraničními znaky(plast).hřeby.zeď</b>		