






JEVY INFORMATIVNÍ

-  správní hranice obce
-  hranice parcel katastru nemovitostí (V/2019)
-  výškopis

JEVY SCHVALOVANÉ


PLOCHY A KORIDORY S MOŽNOSTÍ VYVLASTNĚNÍ (dle § 170 STZ)

Veřejně prospěšné stavby technické infrastruktury

 rozšíření čistírny odpadních vod (P1) - část ke zrušení

PLOCHY A KORIDORY S MOŽNOSTÍ UPLATNĚNÍ PŘEDKUPNÍHO PRÁVA (dle § 101 STZ)

Veřejně prospěšné stavby občanského vybavení

 rozšíření občanského vybavení (P2) - ke zrušení

ZMĚNA Č. 2 ÚP ALBRECHTICE V JIZERSKÝCH HORÁCH

ČISTOPIS

POŘIZOVATEL	Městský úřad Tanvald
PROJEKTANT	Ing. Eduard Žaluda
ZHOTOVITEL	ŽALUDA, projektová kancelář
AUTORSKÝ KOLEKTIV	Ing. Eduard Žaluda, Ing. arch. Alena Švandlíková, Ing. Mgr. Miroslav Vrtiška, Ing. arch. Rostislav Aubrecht, Bc. Michal Toman

**VÝKRES VEŘEJNĚ PROSPĚŠNÝCH
STAVEB, OPATŘENÍ A ASANACÍ**

VÝKRES Č.

3

PARE

DATUM
VIII/2022

MĚŘÍTKO
1 : 5 000