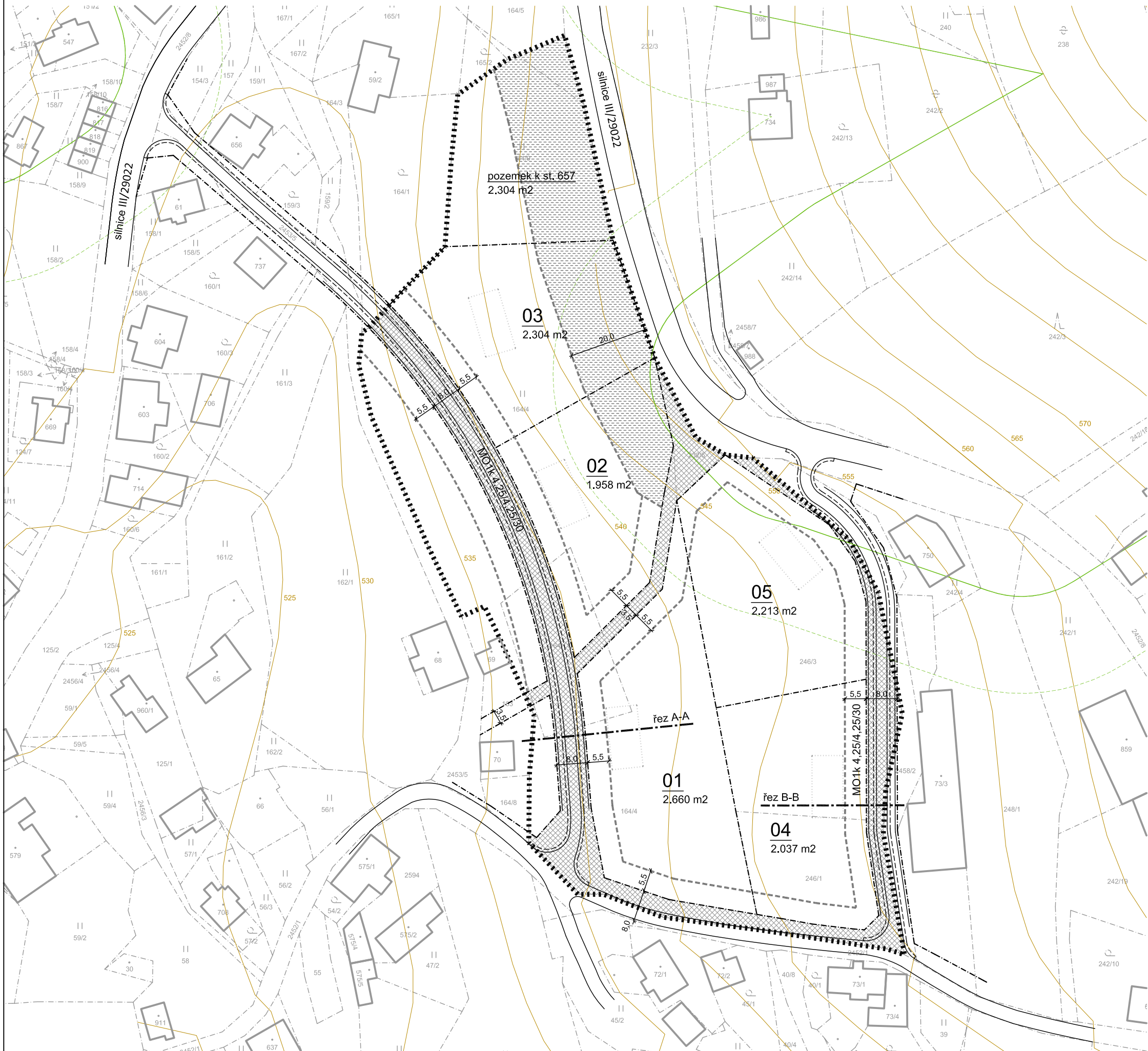













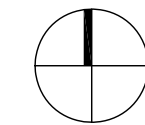
# SITUACE PROSTOROVÉHO USPOŘÁDÁNÍ

M 1:1000



## LEGENDA:

-  HRANICE ŘEŠENÉHO ÚZEMÍ - LOKALITA Z32
-  HRANICE KN
-  VRSTEVNICE
-  STÁVAJÍCÍ ZÁSTAVBA
-  25 m od hranice lesa - min. odstup novostavby
-  50 m od hranice lesa - umístění stavby se souhlasem DOSS
-  hranice návrhu prostorového členění
-  plocha veřejného prostoru
-  min. odstupová vzdálenost hlavní stavby od hranice pozemku
-  nezastavitelná plocha
-  orientační umístění staveb hlavních objektů



PROJEKT	ROZVOJOVÁ LOKALITA - Z32 k.ú. ALBRECHTICE V JIZERSKÝCH HORÁCH
OBJEDNATEL	Obec Albrechtice v Jizerských horách Albrechtice v Jizerských horách 226, 468 43 Albrechtice v Jizerských horách
PORÍZOVATEL	Městský úřad Tanvald Stavební úřad a úřad a životní prostředí Palackého 359, 468 41 Tanvald
ZHOTOVITEL	ŽALUDA, projektová kancelář Železná 493/20, Praha 1, 110 00 tel / fax: 737 149 299 / 225 096 854
SPOLUPRÁCE	<b>a23 architekti</b> Ing. arch. MICHAELA DEJDAROVÁ tel. +420 723 762 444, e-mail: dejdarova@a23architekti.cz
STUPEŇ	ÚZEMNÍ STUDIE

## SITUACE PROSTOROVÉHO USPOŘÁDÁNÍ

VYPRACOVAL	ING. arch. Michaela Dejdarová	KONTROLA	Ing. Eduard Žaluda
DATUM	07/2014	ČÍSLO ZAKÁZKY	20140506
		POČET FORMÁTŮ	2x A4
		MĚŘÍTKO	1:1000
ČÍSLO PŘÍLOHY	04		ČÍSLO KOPIE